







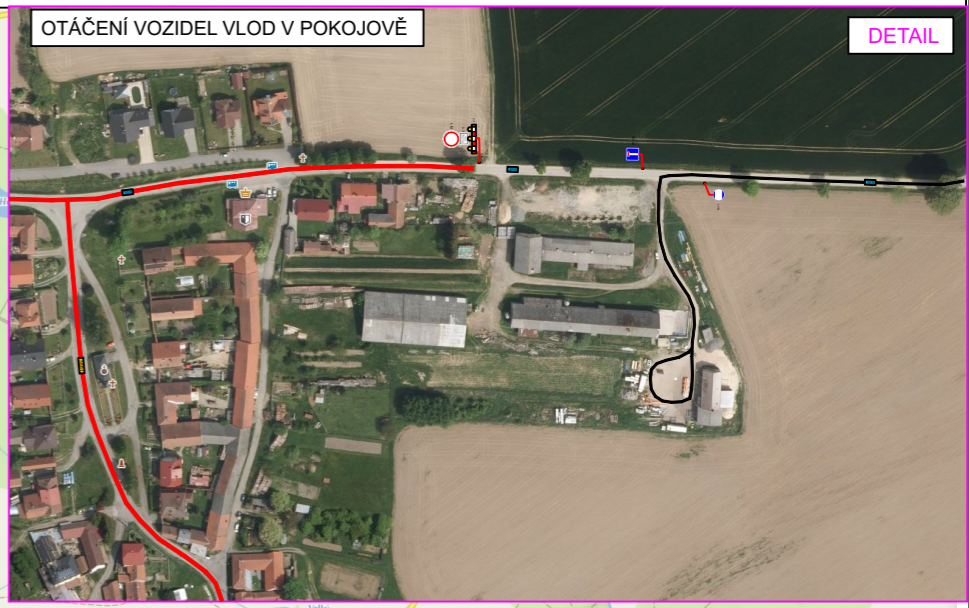
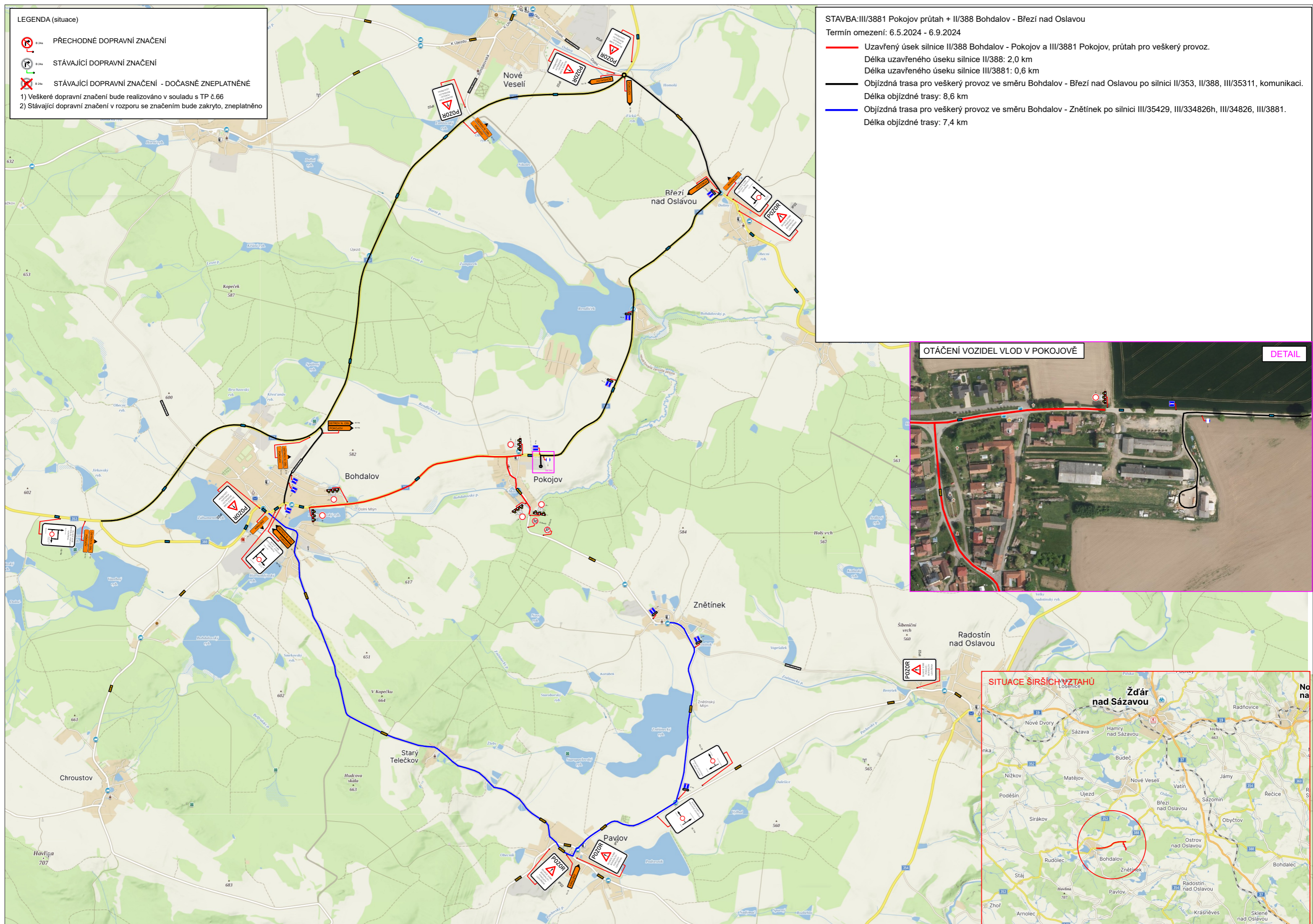
LEGENDA (situace)

-  PŘECHODNÉ DOPRAVNÍ ZNAČENÍ
  -  STÁVAJÍCÍ DOPRAVNÍ ZNAČENÍ
  -  STÁVAJÍCÍ DOPRAVNÍ ZNAČENÍ - DOČASNĚ ZNEPLATNĚNÉ
- 1) Veškeré dopravní značení bude realizováno v souladu s TP č.66  
 2) Stávající dopravní značení v rozporu se značením bude zakryto, zneplatněno

STAVBA:III/3881 Pokojov průtah + II/388 Bohdalov - Břeží nad Oslavou

Termín omezení: 6.5.2024 - 6.9.2024

-  Uzavřený úsek silnice II/388 Bohdalov - Pokojov a III/3881 Pokojov, průtah pro veškerý provoz.  
Délka uzavřeného úseku silnice II/388: 2,0 km  
Délka uzavřeného úseku silnice III/3881: 0,6 km
-  Objízdná trasa pro veškerý provoz ve směru Bohdalov - Břeží nad Oslavou po silnici II/353, II/388, III/35311, komunikaci.  
Délka objízdné trasy: 8,6 km
-  Objízdná trasa pro veškerý provoz ve směru Bohdalov - Znětínek po silnici III/35429, III/334826h, III/34826, III/3881.  
Délka objízdné trasy: 7,4 km



DETAIL

