


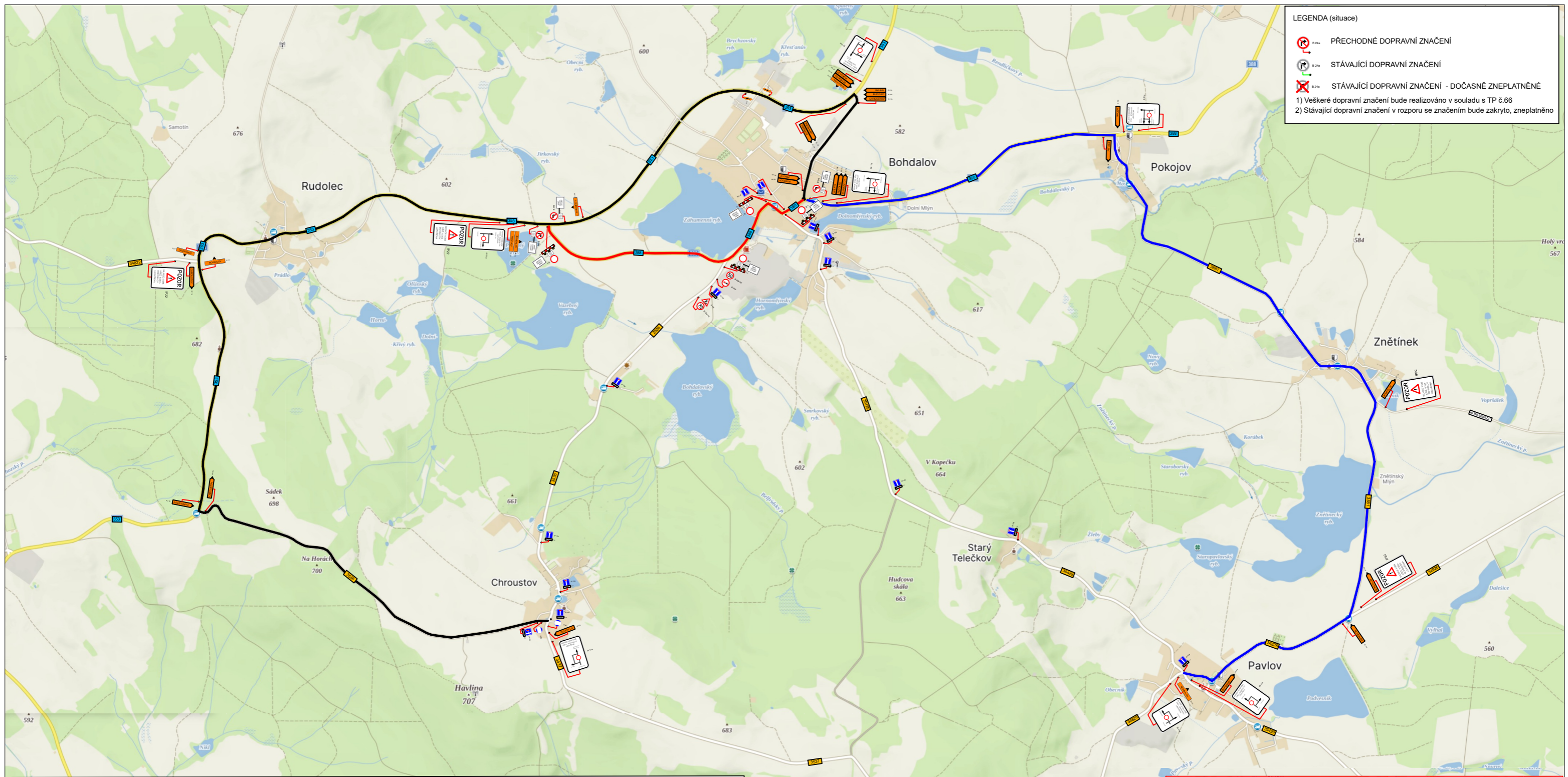


LEGENDA (situace)

-  PŘECHODNÉ DOPRAVNÍ ZNAČENÍ
-  STÁVAJÍCÍ DOPRAVNÍ ZNAČENÍ
-  STÁVAJÍCÍ DOPRAVNÍ ZNAČENÍ - DOČASNĚ ZNEPLATNĚNÉ

1) Veškeré dopravní značení bude realizováno v souladu s TP č.66
 2) Stávající dopravní značení v rozporu se značením bude zakryto, zneplatněno



STAVBA: II/388 křiž. II/353 - Bohdalov
TERMÍN OMEZENÍ: 19.10.2023 - 25.10.2023

- Uzavřený úsek sil. II/388 od křiž se sil. II/353 po křiž s MK směr Žďár nad Sázavou pro veškerý provoz „MIMO VOZIDEL STAVBY“.
Délka uzavřeného úseku sil. II/388: 2,0 m
- Objízdná trasa po vozidla jedoucí z Bohdalova na Pavlov po sil. II/388, III/3881, III/34826
Délka objízdné trasy: 7,6 km
- Objízdná trasa po vozidla jedoucí z Bohdalova na Chroustov po sil. II/3353, III/3536.
Délka objízdné trasy: 9,2 km

